



H. AYUNTAMIENTO DE CULIACAN

PROYECTO:
PAVIMENTACION DE CALLE ORBITA ENTRE BLVD. CONQUITADORES E IGUALAMA, FRACC. PRADOS DE LA CONQUISTA.

CULIACAN, SINALOA.

CROQUIS DE LOCALIZACION:



CONTENIDO:
- PERFIL LONGITUDINAL.
- SECCIONES.

OBSERVACIONES:



LIC. JESUS ESTRADA FERREIRO
PRESIDENTE MUNICIPAL

SRID. ING. CESAR MANUEL OCHOA SALAZAR
SECRETARIO DE OBRAS Y SERVICIOS PUBLICOS

ING. JAVIER MASCAREÑO QUIRONEZ
DIRECTOR DE OBRAS PUBLICAS

ELABORO:
UNIDAD DE EVALUACION TECNICA

REVISO:
UNIDAD DE EVALUACION TECNICA


CLAVE PRESUPUESTO:

COORDENADAS GEOGRAFICAS:
24°48'59.18"N, 107°26'22.46"D

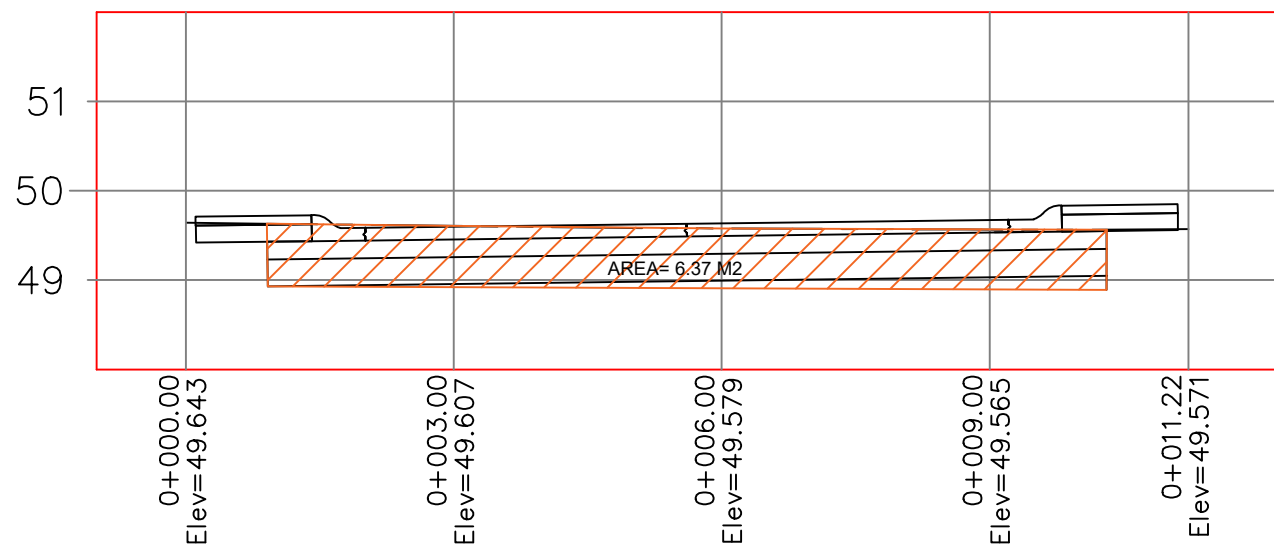
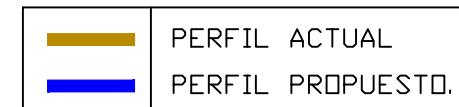
ESCALA: S/ESC. FECHA: 2020

ARCHIVO:
20010 - PAVIMENTACION DE CALLE ORBITA, FRACC. PRADOS DE LA CONQUISTA.

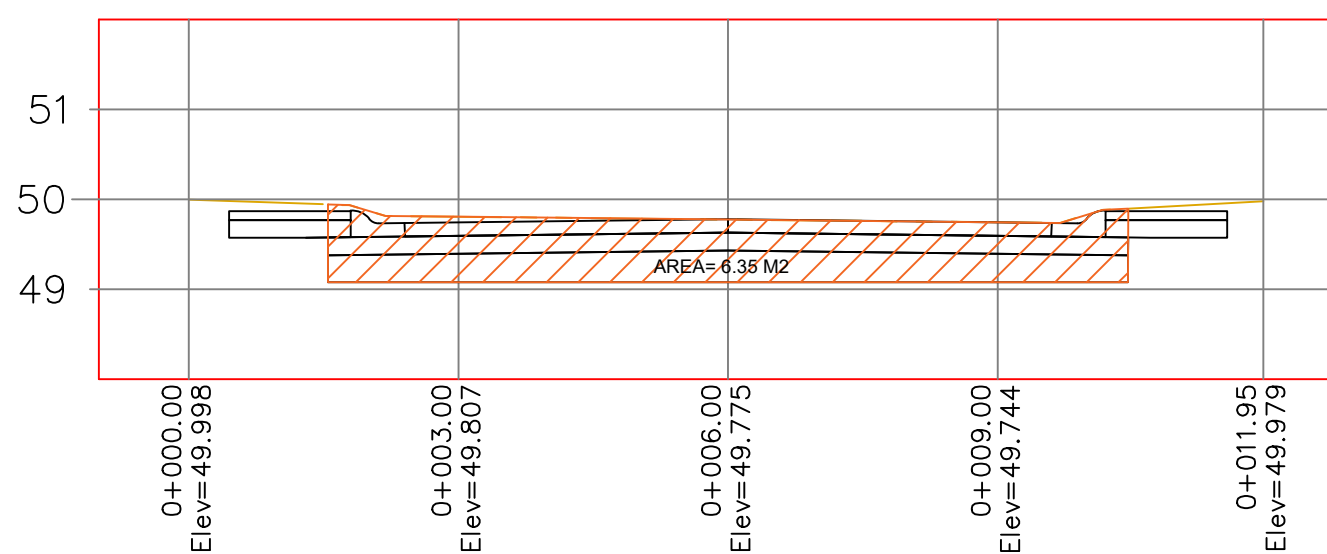
NUMERO DE PLANO:
7 DE 18



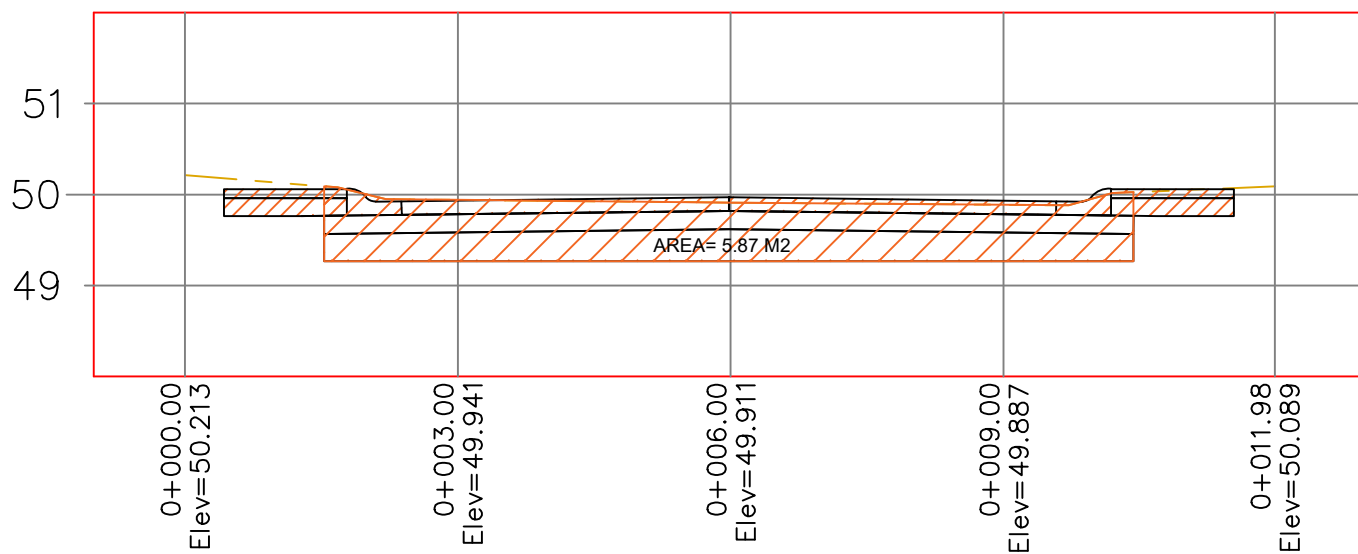
PERFIL LONGITUDINAL.-



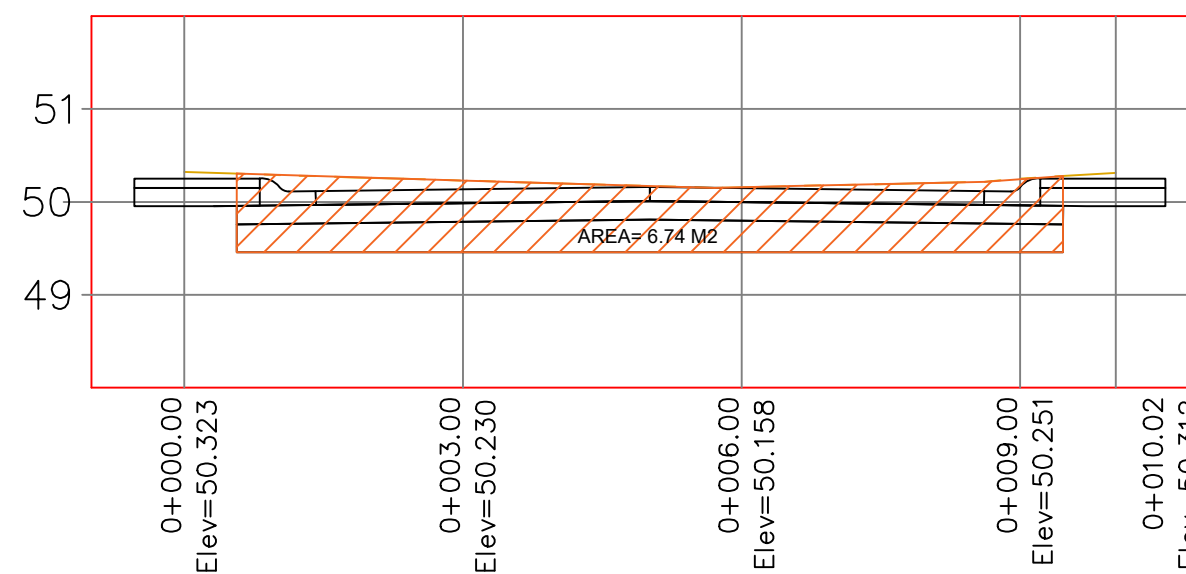
PERFIL 0+000



PERFIL 0+020



PERFIL 0+040



PERFIL 0+060