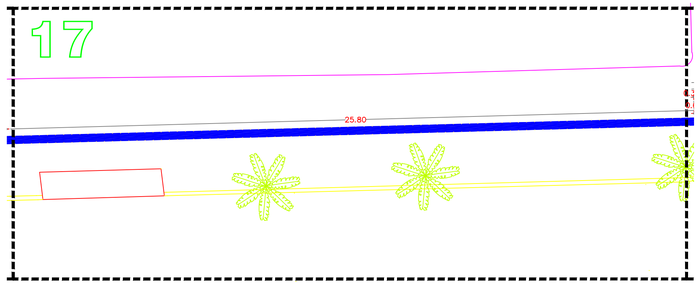

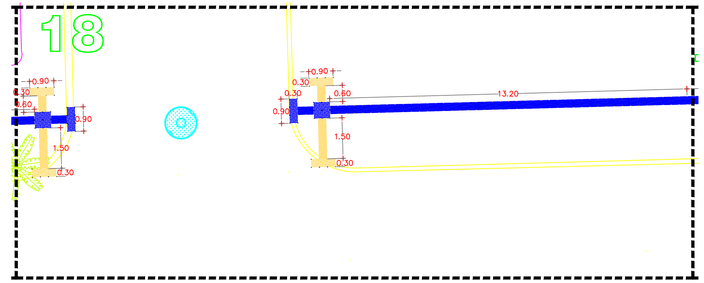

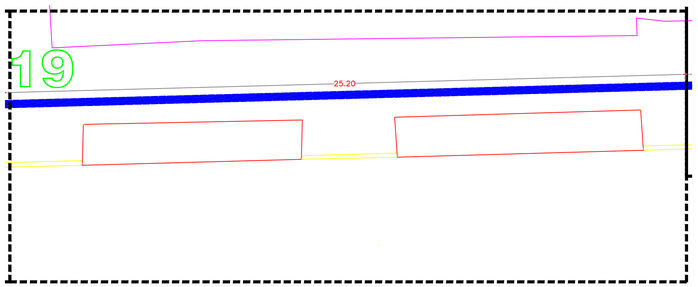

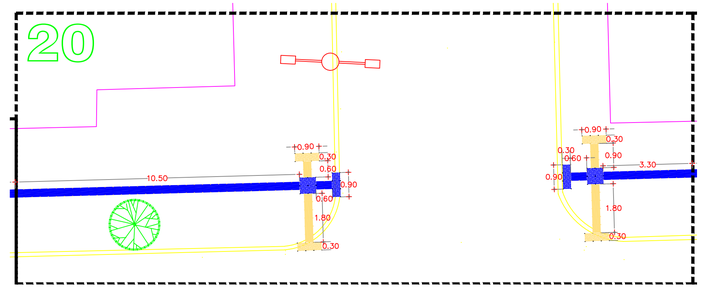



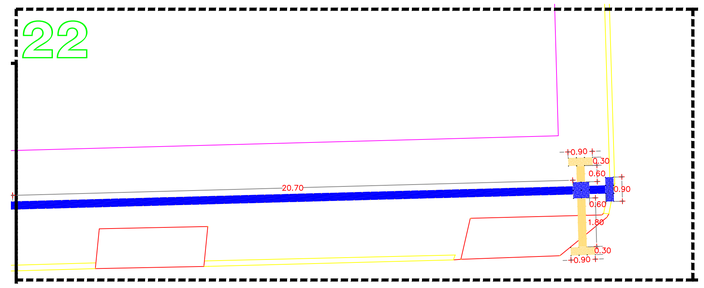

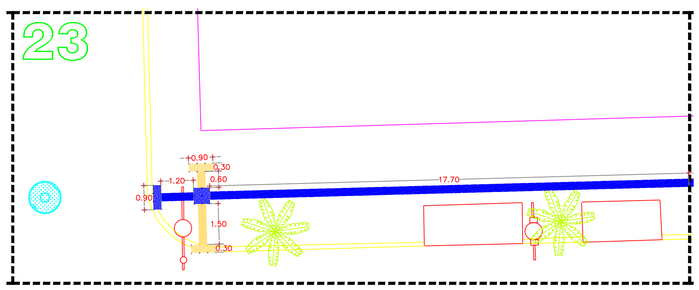

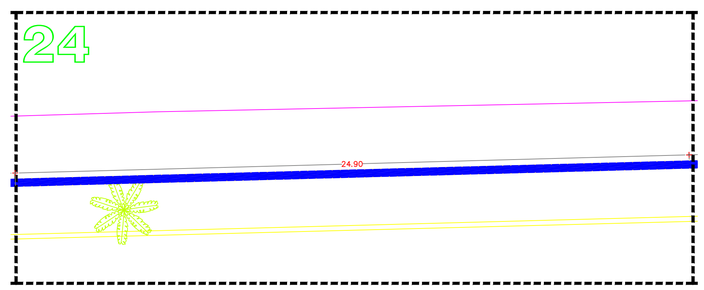

RUTA DE LA LÍNEA AZUL.

INICIO: AV. EMILIO BARRAGÁN - TERMINAL PORTUARIA TURÍSTICA.

SEGUIMIENTO:
CALLE PLAYA AZUL. DIRECCIÓN ESTE - OESTE POR LA ACERA NORTE.
AV. AQUILES SERDÁN DIRECCIÓN NORTE POR ACERA ESTE.
CALLE PLAYA COROMUEL DIRECCIÓN ESTE ACERA NORTE.
CALLE CARNAVAL DIRECCIÓN NORTE ACERA ESTE.

FIN: CALLE CARNAVAL ESQUINA CON CALLE LIBERTAD

LONGITUD TOTAL 1.12 KM

NOTAS GENERALES:

- TODAS LAS DIMENSIONES Y NIVELES INDICADOS DEBERAN SER VERIFICADOS EN OBRA.
- CUALQUIER DISCREPANCIA QUE EXISTA EN EL PROYECTO DEBERA CONSULTARSE CON LA DIRECCION DEL MISMO.

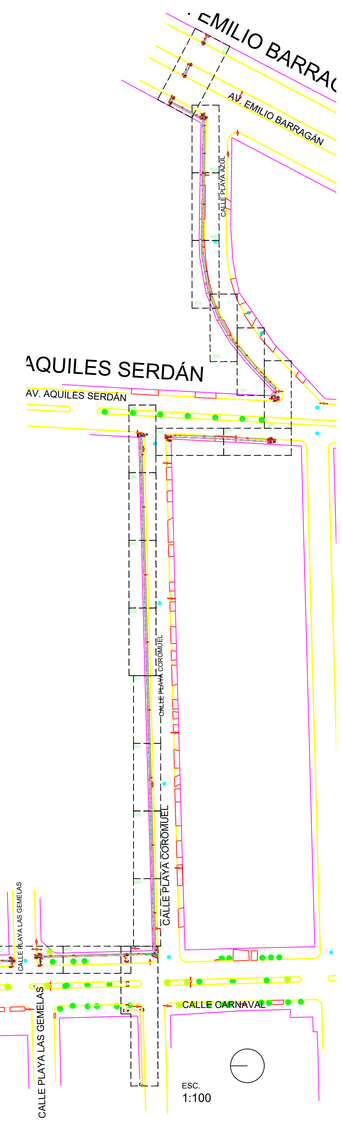

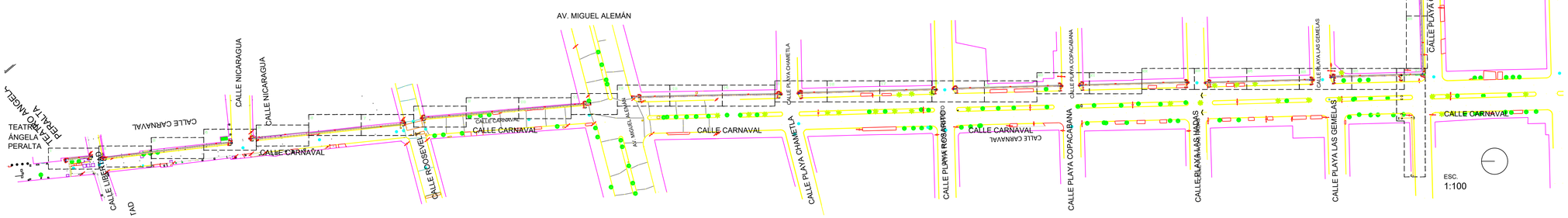

H. AYUNTAMIENTO DE MAZATLÁN

PROYECTO
DOP-19-307 A
LINEA AZUL

CONVOCATORIA:
IR-MMA-DOP-2019-24

C:\Users\LILIANA\Documents\AYUNTAMIENTO\LINEA AZUL\IMAGENES DOCUMENTO\FOTOS LINEA AZUL\0.0 MAPA RUTA AZUL.jpg

INICIO:

AV EMILIO BARRAGÁN,TERMINAL PORTUARIA TURÍSTICA,

MAZATLÁN
DONDE SE ROMPEN LAS OLAS

PRESIDENTE MUNICIPAL:
QFB. LUIS GUILLERMO BENITEZ TORRES

SECRETARIO DE DESARROLLO ECONÓMICO, TURISMO Y PESCA:
ING. DAVID ARMANDO GONZÁLEZ TORRENTERA

COORDINACIÓN DE PROYECTOS ESTRATÉGICOS:
MTRO. JOSE PABLO MORENO OSUNA

JEFE DE DEPARTAMENTO DE ESTUDIOS Y PROYECTOS:
ARQ. LILIANA PÉREZ HERNÁNDEZ

PROYECTÓ:

SEDECTUR
SECRETARÍA DE DESARROLLO ECONÓMICO Y TURISMO

PROYECTÓ - DIGITALIZACIÓN:
ARQCCESIBLE

CONTENIDO PLANO:
PLANO ARQUITECTÓNICO GUÍA PODOTÁCTIL

FASE	ESC.	FORMATO
PROY. ARQ.	1:100	90 x60 CM.

FECHA	REVISIÓN	CLAVE	LAMINA:
11/OCT./2019	1-DGT	GP-03	3 DE 6

AYUNTAMINTO DEL MUNICIPIO DE MAZATLAN 2019 - 2021